



Ontdek de landgoederen in de Zuidelijke Randstad
Van Rotterdam tot Den Haag en alles eromheen

Landgoederenroute II












5 etappes **Rotterdam - Ridderkerk - Oud-Beijerland - Vlaardingen - Schiedam**
Stad - bos - polder - weiland - park

 	Huys ten Donck	
Etappe 1	 	
 64  21	Benedenrijweg 461 2983 LA Ridderkerk	Open: park ma-zo www.huystendonck.nl

Huys ten Donck is de enige nog oorspronkelijk historische buitenplaats in de regio Rotterdam. Al bijna 300 jaar dient Huys ten Donck als belangrijk en gewaardeerd ontvangsthuis en heeft naam en faam verworven met haar unieke Rococo-interieur. Het Huys is omringd door één van de oudste in Engelse stijl aangelegde landschapsparken in Nederland: het Donckse Bos.



Huys ten Donck: de enige oorspronkelijke, historische buitenplaats in de regio Rotterdam.

 	't Hof van Assendelft	
Etappe 2	      	
 26  18	Hofweg 13 3274 BK Heinoord	Open: wo-zo 13-17 uur; za 10-17 uur www.museumhw.nl

't Hof van Assendelft en de naastgelegen herenboerderij Oost-Leeuwenstein vormen samen het museum Hoeksche Waard. In 't Hof van Assendelft tonen vier stijlkamers hoe in de 18^{de} en 19^{de} eeuw werd geleefd door de rijke bewoners van dit pand. Het museum bevat één van de grootste streekhistorische collecties van Nederland. De Hoftuin is een ontwerp van Mien Ruys (1904-1999).



't Hof van Assendelft en de naastgelegen herenboerderij Oost-Leeuwenstein vormen samen het museum Hoeksche Waard.










Terrain en ondergrond van Landgoed Hoogstad zijn een gemeentelijk archeologisch monument vanwege de vermoedelijke resten van een vroege, 11^{de} eeuw ontginningsboerderij.

 	Landgoed Hoogstad	
Etappe 3	  	
 76 	Westlandseweg 250 3131 HX Vlaardingen	Open: restaurant wo-vr 12-20.30; za-zo 11-22 uur www.geschiedenisvanvlaardingen.nl

Landgoed Hoogstad is bekend geworden doordat de Vlaardingse dokter en kankertherapeut Cornelis Moerman hier geboren en gestorven is. Het terrein en de ondergrond van het monumentale complex bevatten de vermoedelijke resten van een vroege, in de 11^{de} eeuw gebouwde ontginningsboerderij. Vandaag de dag is hier pannenkoekenrestaurant De Soete Suikerbol gevestigd.



 	De Plantage	
Etappe 4	  	
 10 	Tuinlaan Schiedam	Open: ma-zo www.plantagebewoners.weebly.com

De Plantage is het oudste stadspark van Nederland en werd in 1767 aangelegd als groene zone aan de rand van de stad. Welgestelde lieden bouwden er hun huizen met riante tuinen en prieltjes aan het water. Bijzonder is de Wereldboom, een 150 jaar oude Oosterse plataan, een afstammeling van de Anne Frankboom en de kunstcollectie in het park.




Foto: Rijnmond

Nationaal Park Hollandse Duinen
Ettappes 1, 2, 4, 5, 6, 7 en 8 van route 1 gaan door het unieke Nationaal Park Hollandse Duinen; het brede Zuid-Hollandse kustgebied van Hoek van Holland tot Hillegom. Je kunt hier genieten van bijzondere natuur, cultuur en historie. Naast recreatie voorziet het gebied ook in stevige kustverdediging, in uitstekend drinkwater en de broodnodige biodiversiteit. www.nphd.nl



Colofon
Dit is een uitgave van de 23 gemeenten van de Metropoolregio Rotterdam Den Haag samen met Krimpenerwaard en Hoeksche Waard die met elkaar samenwerken om het fietsen te stimuleren en zo de bekende en minder bekende mooie plaatsen van de regio te ontdekken.
Conceptontwikkeling en projectmanagement
De Rode Draad

Ontwerp en opmaak
Rep-Id Design, René Hofman
Basiskaart
Provincie Zuid-Holland
Fotografie
FotoFie, Sophia van der Kaaden en anderen

Etappe 1		Rotterdam CS - Huys ten Donck	
00:50 uur	13,0 km	Rotterdam - Slikkerveer	

Etappe 2		Huys ten Donck - Hof van Assendelft	
01:46 uur	28,1 km	Slikkerveer - Heinoord	

Etappe 3		Hof van Assendelft - Hoogstad	
01:13 uur	21,9 km	Heinoord - Vlaardingen	

Etappe 4		Hoogstad - De Plantage	
00:29 uur	7,7 km	Vlaardingen - Schiedam	

Etappe 5		De Plantage - Rotterdam CS	
00:28 uur	7,4 km	Schiedam - Rotterdam CS	

Legenda		
Knooppunt	Bos/natuurgebied	Park/tuin
Start-/eindpunt etappe	Duin/strand	Parkeren
Fietsroute/etappe	Water	Horeca
Locatie landgoed	Stedelijk gebied	Museum
Toeristisch OverstapPunt	Bedrijventerrein	Kerk
Treinstation	Kassen	Rondleidingen
Metrostation		Winkel
Spoorlijn		Overnachten
Metrolijn		Wandelroutes
		Fietsroutes

